

Südafrika ist so facettenreich und vielseitig, dass seine Highlights ein ganzes Buch füllen. Unsere „TOP 50“ dienen dir als Kompass auf dem Weg zu den schönsten Orten der Regenbogensonne.

★ V&A WATERFRONT

An der Victoria & Alfred Waterfront verbindet sich der Charme vergangener Zeiten mit der Moderne. Rund um den alten Hafen Kapstadts findest du zahlreiche Geschäfte, Restaurants und Bars sowie interessante Museen, z.B. das Zeitz Museum of Contemporary Art Africa (Zeitz MOCAA). Hier starten auch die Ausflüge nach Robben Island. www.waterfront.co.za

★ TAFELBERG

Zurecht eines der 7 „Weltwunder der Natur“, thront der Tafelberg majestätisch über der Mutterstadt am Kap. Das Wahrzeichen Kapstadts läßt dich ein, die Metropole aus knapp über 1.000 Metern Höhe zu bewundern – hier erwartet dich einmalige Aussichten über die gesamte Kaphalbinsel und den Atlantik, bis hin zum Welkulturbere Robben Island. www.tablemountain.net

★ GREEN MARKET SQUARE

Beliebter Platz im Herzen Kapstadts. Zahlreiche Händler bieten hier werktags von 9 Uhr bis 16 Uhr afrikanisches Kunsthandwerk und Souvenirs an. Aus einem der Cafés rund um den Platz läßt sich das rege Markttrubeln entspannt verfolgen. www.capetown.travel

★ BO-KAAP

Das Bo-Kaap mit seinen engen Straßen, farbenfrohen Häusern und gastfreundlichen Bewohnern liegt am Fuße des Signal Hill. Im Bo-Kaap Museum erhältst du interessante Hintergrundinformationen über die muslimisch geprägten Einwohner dieses Viertels, über ihre Geschichte und Kultur. www.iziko.org.za

★ ROBBERN ISLAND

Ein Besuch auf der ehemaligen Gefangnisinsel Robben Island versetzt dich zurück in eine Zeit der südafrikanischen Geschichte, in der das Land an seinem Tiefpunkt stand. Beim Betreten der winzigen Gefangnisinsel, in der Nelson Mandela so viele Jahre seines Lebens verbringen musste, kannst du die emotionale Geschichte des südafrikanischen Freiheitskampfes förmlich spüren. www.robbernisland.org.za

★ KAPHALBINSEL

Einer der beliebtesten Ausflüge in Kapstadt führt einmal um die südlich gelegene Kaphalbinsel. Unterwegs trifftst du am Muizenberg Beach auf Surfer, am Boulders Beach in Simon's Town auf Pinguine und am Kap der Guten Hoffnung auf Strauße und Paviane. Über die Küstenstraße Chapman's Peak Drive gelangst du rechtzeitig zum Sundowner zurück nach Kapstadt. www.capetown.travel

★ KAP DER GUTEN HOFFUNG

Am südlichsten Zipfel der Kaphalbinsel treffen die warmen und kalten Strömungen des Indischen und Atlantischen Ozeans aufeinander und bieten ein atemberaubendes Naturschauspiel. Halte Ausschau nach Delfinen oder entdecke die mehr als 6.000 heimischen Pflanzenarten. Sir Francis Drake bezeichnete das Kap der Guten Hoffnung und das benachbarte Cape Point als „schönstes Kap der Welt“. www.sanparks.org/parks/table_mountain/

★ WEINREGION

Die malerischen Weinbaugebiete der Kapregion erstrecken sich von Kapstadt Richtung Norden und Osten. Das Zentrum des Weinbaus bilden die Städte Stellenbosch, Paarl und Franschhoek. Die Gegend besticht mit ihrem kapholländischen Bauen, beeindruckenden Gebirgsketten und sanften Weinbergen. Auf vielen Weingütern kannst du auch spontan eine Weinprobe machen. www.goto.capestown/home

JETZT SCANNEN!

SCANNE DEN CODE MIT DEINEM SMARTPHONE UM DIE BESTEN REISE-ANGEBOTE ZU FINDEN.



f SüdafrikaErleben
 DeinSuedafrika
 Südafrika_Erleben
 @Dein_SA
 #wowSudAfrica

SOUTH AFRICAN TOURISM
 FRIEDENSTREIFEN: 6-10, 60311 FRANKFURT, DEUTSCHLAND
 E-MAIL: INFO.DES@SOUTHAFRIKA.NET
 SERVICE: 0800 118 9 118 (MO – FR VON 9 – 13 UHR)



★ GARDEN ROUTE NATIONAL PARK

Im Jahr 2009 wurden die Nationalparks Wilderness, Kynsa Lake Area und Tsitsikamma zusammengelegt und der Garden Route National Park um weiteres Land erweitert. Hier erwarten dich die landschaftlichen Höhepunkte der Garden Route. Auf zahlreichen Wanderwegen, per Boot und per Kanu kannst du die unberührte Natur aktiv erleben. Auch Vogelbeobachter kommen hier auf ihre Kosten. www.sanparks.org/parks/garden_route/

★ ADDO ELEPHANT NATIONAL PARK

Eine der größten südafrikanischen Erfolgsgeschichten in Sachen Naturschutz: 1931 als Zufluchtsort für die damals elf verbliebenen Elefanten der Region eröffnet, behelmatet er heute mehr als 600 der grauen Riesen. Er ist zudem der einzige Nationalpark, in dem die Big 7 zuhause sind: neben Elefanten, Löwen, Nashörnern, Büffeln, Leoparden auch Weiße Haie und Südlische Glattnale. www.sanparks.org/parks/addo/

★ QUNU

Das kleine Dorf im Hinterland der Wild Coast ist Heimat und letzte Ruhestätte von Nelson Mandela. In seiner Autobiographie „Long Walk to Freedom“ beschreibt er Qunu als den Ort, an dem er die glücklichsten Momente seiner Kindheit verbrachte. Ein kleiner Spaziergang vom Dorf führt zu einem großen glatten Felsblock, den Mandela als kind gerne als Rutschbahn nutzte. www.visiteasterncape.co.za

★ WILD COAST / HOLE IN THE WALL

Entlang des nördlichen Küstenabschnitts des Eastern Cape erwartet dich eine unberührte Wildnis. Die wildromantische Küste mit schroffen Felsen, geschützten Buchten, endlosen Stränden und die sanften Hügel und Täler im Hinterland entdeckst du am Besten auf einer Wanderung, zu Pferde oder mit dem Mountainbike. Besonders sehenswert: Die Felsformation Hole in the Wall bei Coffee Bay. www.visiteasterncape.co.za

★ MOSES MABIDIA STADIUM

Das zur FIFA Fußball-Weltmeisterschaft 2010 TM erbaute Stadion wird von einem 106 Meter hohen Bogen überspannt. Mit einem modernen „Sky-Car“ kannst du dich zu einer Aussichtsplattform an den höchsten Punkt des Bogens bringen lassen. Um von dort eine grandiose 360-Grad-Aussicht auf die Strandpromenade und die Stadt zu genießen. www.mmsstadium.com

★ USHAKA MARINE WORLD

Der maritime Themenpark am südlichen Ende von Durban Strandpromenade bietet Spaß rund ums Wasser. Tagsüber geht es in den Bereichen Sea World Aquarium, Wet 'n' Wild Wasserpark und am uShaka Beach hoch her, während sich der Spaß am Abend auf den Village Walk mit seinen Geschäften und Restaurants verlagert. www.ushakamarineworld.co.za

★ VICTORIA STREET MARKET


Ein Besuch des Victoria Street Markets gleicht einem Schritt in eine andere Welt. Die im indischen Stil errichtete Markthalle beherbergt rund 170 Stände mit einem bunten Angebot von Lebensmitteln und Alltagsdingen bis hin zu Mode und Schmuck. Die zahlreich in großen Schalen dargebotenen Gewürze verbreiten einen charakteristischen, orientalischen Duft. Sie sind ein beliebtes Fotomotiv. www.marketsofmarwick.co.za

★ NELSON MANDELA CAPTURE SITE

Die Gedenkstätte außerhalb der Stadt Howick erinnert an die Festnahme Nelson Mandelas durch das Apartheid-Regime im Jahre 1962 an dieser Stelle. Der Künstler Marco Cianfanelli schuf eine beeindruckende Skulptur aus 50 Stahlteilen. Aus einiger Entfernung betrachtet, formen sich diese zu einem Portrait Mandelas. Ein kleines Museum informiert über Ausschnitte des Lebens von Nelson Mandela. www.thecapture-site.co.za


★ TSITSIKAMMA

Der Tsitsikamma-Bereich ist der beliebteste und meist besuchte Teil des Garden Route National Parks. Er erstreckt sich über fast 100 Kilometer Länge entlang der Küste und umfasst sowohl den ursprünglichen Wald am Land als auch einen schmalen Streifen des küstennahen Meeres. In der Sprache der San bedeutet der Name Tsitsikamma „Ort des vielen Wassers“. www.sanparks.org/parks/garden_route/



WILDLIFE & SAFARI

Südafrika steht für Safariwelten zu jeder Jahreszeit – sei es die Wildtierbeobachtung im Nationalpark oder in einem der vielen privaten Wildreservate. Hier lassen sich die Big Five (Löwe, Elefant, Nashorn, Büffel und Leopard) und an der Küste sogar die Big Seven (zusätzlich noch der Südlische Glattnal und der Weiße Hai) hautnah und aktiv erleben. Auf geführten Pirschfahrten, aber auch Buschwanderungen, Reitsafaris oder im Boot kommst du ganz nah heran an die faszinierende Tierwelt Südafrikas.



LANDSCHAFT & NATUR

Vom Tafelberg bis zu God's Window, dem legendären Himmelsfenster, die beeindruckende Landschaft Südafrikas wird dich in ihren Bann ziehen. Weite Ebenen, beräuschende Küstendünen, majestätische Berge und ursprüngliche Wüsten – das Land am Kap bietet alles, was die Natur zu formen vermag. Auch die Pflanzenwelt im Land am Kap ist eine der artenreichsten weltweit. Einzigartig ist die Fynbos-Vegetation des Kap, eines von insgesamt nur sechs Floreneichen der Welt.

★ UKHahlAMBA-DRAKENSBERG

Die UNESCO hat die bis zu 3.500 Meter hohen Drakensberge wegen ihrer Einzigartigkeit im Jahr 2000 zum Welterbe ernannt. Der Ukhahlamba-Drakensberg Park schützt eine rund 200 Kilometer lange und zehn bis 25 Kilometer breite Hochgebirgswelt von atemberaubender Schönheit. Zu ihr gehören das Giant's Castle, Cathedral Peak und das Amphitheater mit dem Tugela-Wasserfall. www.zulu.org.za/destinations/drakensberg

★ ZULULAND

Die Region rund um die Stadt Ulundi ist geprägt von der Geschichte und den Traditionen der stolzen Zulu-Nation. Mit einem lokalen Guide oder in einem der Kulturdörfer wie Shakaland erlebst du die Gastfreundschaft der Zulu und gewinnst einen Einblick in ihr Leben gestern und heute. Grüne Hügel, vorgenes Grasland und subtropische Wälder formen eine malerische, friedvolle Landschaft. www.zulu.org.za/destinations/zululand

★ HLUHLUWE-IMFOLLOZI GAME RESERVE

Dieses Big Five-Reservat ist das älteste Schutzgebiet Südafrikas, gegründet 1895. Hluhluwe im Norden ist sehr hügelig, während in Imfollozi im Süden offene Ebenen überwiegen, die ideal zur Tierbeobachtung sind. Ein bedeutender Nashornbestand und die „wilderness trails“ – malerische, geführte Buschwanderungen – machen das Gebiet zu einem beliebten Ziel für Tierliebhaber. www.kznwildlife.com

★ ISIMANGALISO WETLAND PARK

Eine Wunderwelt aus Wasserwegen tut sich an der subtropischen Küste auf. Das UNESCO-Weltnaturerbe besteht aus vielen kleinen Schutzgebieten. Hier kannst du vom Boot aus Krokodile und Flussperle beobachten. Vor der Küste lockt das südliche Korallenriff der Welt. Entlang des 200 Kilometer langen Küstenstreifen finden sich die zweithöchsten bewaldeten Sanddünen der Welt. www.isimangaliso.com

★ PANORAMA ROUTE

Die Panorama Route verläuft entlang der Abbruchkante der nördlichen Drakensberge. Von mehreren Aussichtspunkten bieten sich atemberaubende Ausblicke über weite Teile des Lowvelds bis zum Krüger Nationalpark. Beliebte Stoppes entlang der Strecke sind God's Window, Bourke's Luck Potholes und die Three Rondavels mit Blick auf den 26 Kilometer langen Blyde River Canyon. www.mpumalanga.com

★ BLYDE RIVER CANYON

Er gilt als der drittgrößte Canyon der Welt und ist sicher der grüne seiner Art – der Blyde River Canyon. Südafrikas berühmteste Schlucht bietet einige der spektakulärsten Panoramen des Landes. In unmittelbarer Nähe zum Krüger Nationalpark lädt die eindrucksvolle Naturlandschaft mit ihren gewaltigen runden Felsen (Rondavels) und Wasserfällen zum Wandern und Bestaunen ein. www.mpumalanga.com

★ KRÜGER NATIONAL PARK

Fast 20.000 km² grenzenlose Wildnis, umersehliche Artenvielfalt und archaische Siedlungen – der Krüger Nationalpark ist zurecht das Aushängeschild der südafrikanischen Nationalparks. Die Nord-Süd-Ausdehnung beträgt etwa 350 Kilometer, in Ost-West-Richtung ist der Park ungefähr 60 Kilometer breit. Er ist die Heimat der Big Five – Löwe, Elefant, Nashorn, Büffel und Leopard. www.sanparks.org/parks/kruger/

★ MODJADI NATURE RESERVE

Herzstück der African Ivory Route ist das Modjaji Cycad Reserve, über das die Modjaji Rain Queen, die Regenkönigin, wacht. Am Eingang des Gartens der Regenkönigin, mit seinen urtümlichen, riesigen Zykladenpalmen, können Besucher das Haus der sagenumwobenen Rainqueen bewundern und Interessantes über ihre Geschichte erfahren. Hier wird die Mythik der heiligen Gegend spürbar. www.golimpopo.com

★ MAPUNGBUWE

Das zum Welkulturbere zählende Mapungubwe gilt als der Vorläufer der afrikanischen Kongreiche. Einige Experten halten es auch für die erste Goldgräberstadt. Im Mapungubwe Nationalpark können Besucher nicht nur Siedlungen aus der Eisen- und Steinzeit aufsuchen, sondern auch natürliche Sandsteinskulpturen, eine Vielzahl an Wild und über 400 Vogelarten entdecken. www.sanparks.org/parks/mapungubwe

★ WATERBERG MOUNTAINS

Die Waterberg-Region besteht aus einer Vielzahl von Naturschutzgebieten, Wildschutzgebieten und Nationalparks und wird als Südafrikas bestgehaltetes Geheimnis bezeichnet. Vor Ort erwarten dich neben jeder Menge Safaris auch eine Reihe von Abenteuer-Aktivitäten - von Wildwasser-Rafting bis hin zu Abseiling und Kloofing. www.golimpopo.com

★ MADIKWE GAME RESERVE

Das Madikwe Game Reserve gilt heute als einer der besten Parks in Südafrika, um in einer malariafreien Umgebung die Big Five zu sehen. Das Reservat wurde erst 1991 gegründet und entstand auf ehemaligem Farmland. In der „Operation Phoenix“ wurden bis zum Jahre 1997 über 8.000 Tiere aus anderen Teilen des Landes dorthin umgesiedelt. www.madikwegamereserve.co.za/de/

★ SUN CITY

Sun City ist ein vielfältiges Unterhaltungs- und Freizeitresort mit mehreren Hotels, Spielcasino und zwei renommierten Golfplätzen. Regelmäßig finden Shows und Live-Auftritte bekannter Künstler statt. Tagsüber kannst du aus einem großen (Abenteuer-)Sportangebot wählen und anschließend im „Valley of the Waves“, einem Wellenpferd mit eigenem Strand, relaxen. www.suninternational.com/sun-city

★ PILANESBERG NATIONAL PARK

Der Pilanesberg National Park grenzt an die Vergnügungsoase Sun City. Durch seine Nähe zu Johannesburg und Pretoria, die nur 2,5 Fahrstunden entfernt liegen, ist der malerische Park sehr gut erreichbar. Er umfasst das Gebiet eines 1.200 Millionen Jahre alten Vulkankraters mit einem kleinen See im Zentrum. Der Pilanesberg National Park wurde 1979 eröffnet. www.tourismnorthwest.co.za

★ WIEGE DER MENSCHHEIT

Die „Cradle of Humankind“ ist einer der bedeutendsten Fundorte von Fossilien aus der Evolution des Menschen. Aus zahlreichen Höhlen in dem weitläufigen Gebiet nordwestlich von Johannesburg wurden bis dato weit über 1000 Fundstücke geborgen. Der Name des Besucherzentrums Maropeng stammt aus der Sprache der Setswana und bedeutet „zu seinen Wurzeln zurückkehren“. www.maropeng.co.za

★ SOWETO

Südafrikas größtes Township entstand unter dem Apartheid-Regime als Siedlung für die nicht-weiße Bevölkerung weit außerhalb des Stadtzentrums von Johannesburg. Bei einer geführten Fahrradtour kannst du die kontrastreichen Facetten Sowetos kennenlernen und in den Alltag im Township eintauchen. Herzliche Gastfreundschaft erwartet dich. www.gauteng.net

★ SANDTON, ROSEBANK UND MELROSE ARCH

Das moderne Geschäftszentrum von Johannesburg hat sich in die wohlhabenden grünen Vororte im Norden der Stadt verlagert. Hier liegen die meisten Hotels der Stadt und zahlreiche Shopping Malls wie Sandton City, die Rosebank Mall oder Melrose Arch. Vom internationalen Flughafen Johannesburgs erreichst du Sandton und Rosebank in wenigen Minuten mit dem Gautrain. www.gauteng.net

ACTION & ABENTEUER

Südafrika ist ein Land voller Abenteuer – du musst nur zugreifen und dir das passende Outdoor-Erlebnis aussuchen. Wer es eher ruhiger mag, der wandert durch die Wildnis, spaziert entlang der Küste oder schließt sich einer Bootstour zu den Wäldern und Delfinen an. Eine andere Perspektive auf die Naturlandschaft ermöglichen Canopy-Touren in den Baumwipfeln. Wer noch höher hinaus will, der steigt in einen Heißluftballon und schaut sich die wilde Tierwelt von oben an.



★ APARTHEID MUSEUM

Das Apartheid Museum in Johannesburg dokumentiert auf eindrucksvolle Weise die Zeit der Apartheid. Zahlreiche Texttafeln, Fotografien und Filme sowie einzelne Exponate zeugen von den Anfängen der Rassentrennung, ihrer Institutionalisierung ab 1948 und der Widerstandsbewegung bis zu den ersten freien Wahlen im Jahr 1994. Für einen Besuch solltest du mindestens zwei Stunden einplanen. www.apartheidmuseum.org

★ MABONENG

In einem Projekt zur Erneuerung der Innenstadt von Johannesburg wurden hier leerstehende Lagerhäuser in einen gelungenen Mix aus Läden, Wohnungen, Büros, Ateliers und Galerien verwandelt. Letztere dienen führenden Künstlern und Designern als Arbeits- und Ausstellungsläche. Restaurants und Bars runden das Angebot stimmig ab. Sonntags findet hier der beliebte „Market on Main“ statt. www.mabonengprecinct.com

★ BRAAMFONTEIN

Dieser Stadtteil liegt nordwestlich des Zentrums von Johannesburg. Er behelmatet die Witwatersrand-Johannesburg und bedeutende Museen wie Constitution Hill, das Origins Centre oder das Wits Art Museum. In den letzten Jahren erlebte das Viertel einen beachtlichen Aufschwung dank vieler neuer Geschäfte, Cafés und Restaurants sowie dem samstags stattfindenden Neighbourhoods Market. www.gauteng.net

★ GOLDEN GATE HIGHLANDS NATIONAL PARK

An den Ausläufern von Lesotho Maluti Mountains gelegen, ist dieser Park bekannt für seine außergewöhnliche Landschaft sowie seine zahlreichen Höhlen. Der Park verdankt seinen Namen den markanten Sandsteinfelsen, die bei tiefstehender Sonne in einem goldenen Licht erstrahlen. www.sanparks.org/parks/golden_gate

★ CLARENS

Die charmante Kleinstadt am Fuß der Maluti Drakensberge gilt als Juwel des Free State. Die inspirierende Landschaft und die reizvolle Atmosphäre in den letzten Jahren erlebte das Sandstein erbaute Ort haben zahlreiche Künstler angezogen. Sobald du in Clarens angekommen bist, besuche eine der vielen Kunstgalerien oder kleinen Boutiquen, über 979 räum zum angeln oder wandern. www.clarens.org

★ VREDEFORT DOME

Der Vredefort Krater gilt als einer der großen Meteoritenkrater der Erde, entstanden vor 2 Milliarden Jahren. Die Größe des Kraters betrug damals schätzungsweise 300 Kilometer. In der Mitte des Kraters trägt eine Kuppel aus geschmolzenem und wieder erstarrtem Gestein in die Höhe der Vredefort-Dome. Seit 2005 zählen die geologischen Formationen aus diesem Gebiet zum Weltnaturerbe. www.vredefordome.org

★ KIMBERLEY

Kimberley hat dank des Diamantenrausches von 1870 eine glitzernde Vergangenheit. Beginn deine Tour am „Big Hole“, der größten von Menschenhand gegrabenen Grube der Welt. Neben zeigt das Kimberley-Minen-Museum das Leben während des Diamantenrausches. Viele der Gebäude sind Originalbauten, die in den letzten Jahren auf dem Museumsgelände wieder aufgebaut wurden. www.thebighole.co.za

★ AUGRABIES FALLS NATIONAL PARK

Die eindrucksvollen Augrabies Wasserfälle des Orange River bilden den Kern des Augrabies Falls National Park. Die 56 Meter hohen Wasserfälle sowie die sich daran anschließende Schlucht bieten von mehreren Panoramarwegen und Aussichtsplattformen aus sehr schöne Fotomotive. Der Park umfasst außerdem Wanderwege, 4x4 Strecken und Möglichkeiten zur Tierbeobachtung. www.sanparks.org/parks/augrabies



MENSCHEN & KULTUR

Von den Ursprüngen der Menschheit bis in die Gegenwart: Mit Stolz bilden die Südafrikaner auf ihre Nation und die vielfältigen kulturellen Erbgenschaften. Die Ndebele-Frau in Limpopo öffnet die Tür zu ihrer bunten bemalten Hütte, der afrikaansprachige Winzer lädt in seinen Weinkeller und die Be-wohner der Townships erzählen in der Shebeen, der Township-Kneipe, ihre ganz eigene Geschichte. Sie alle laden dich ein, ihr persönliches Südafrika kennen zu lernen und ein Teil davon zu werden.

STRÄNDE & KÜSTEN

Südafrikas Küste an Atlantik und Indischem Ozean ist rund 3.000 km lang. Hier finden Sonnenanbetener und Aktivurlaubler unzählige Buchten, die Stranderholung mit einer Vielzahl an Attraktionen verbinden. Neben Entspannung in wunderschöner Natur sorgen zahlreiche Aktivitäten an den Stränden für Bewegung: von Schwimmen über Surfen, Sea Kayaking und Segeln bis hin zu Bootsafaris und Hochseeangeln. Ein Höhepunkt für Taucher sind die südlichsten Korallenriffe der Welt in der Sodwana Bay KwaZulu-Natalis.



★ KHALAGADI TRANSFRONTIER PARK

Heiß und trocken, aber dennoch spektakulär: Ein einsames Land, mit metallischem Himmel, Wellen über Wellen rotter Sanddünen, sonnenverbranntem Graubraun, staubigen Flussbetten und gebliechelter Asche von Mineralien. Auffällig sind die Nester der Webervogel, die berühmten Kalahari-Löwen mit der dunklen Mähne und die Oryx-Antelope mit ihren bis zu 100 cm langen Hörnern. www.sanparks.org/parks/khalagadi

★ IAI-RIECHTERSVELD TRANSFRONTIER PARK

Der IAI-/Richtersveld Transfrontier Park an der nördlichen Grenze Südafrikas ist ein ökologisches Paradies voller botanischer Wunder: Markant sind hier die liebevoll benannten Halbfems („Half-Merries“), die ihre Köpfe stets gen

★ NAMAQUALAND

Jedes Jahr im südafrikanischen Frühling – wenn gepreggt durch dickblättrige Sukkulenten, dornige Wolfsmilchgewächse, rotblättrige Aloen und Köcherbäume. www.sanparks.org/parks/richtersveld

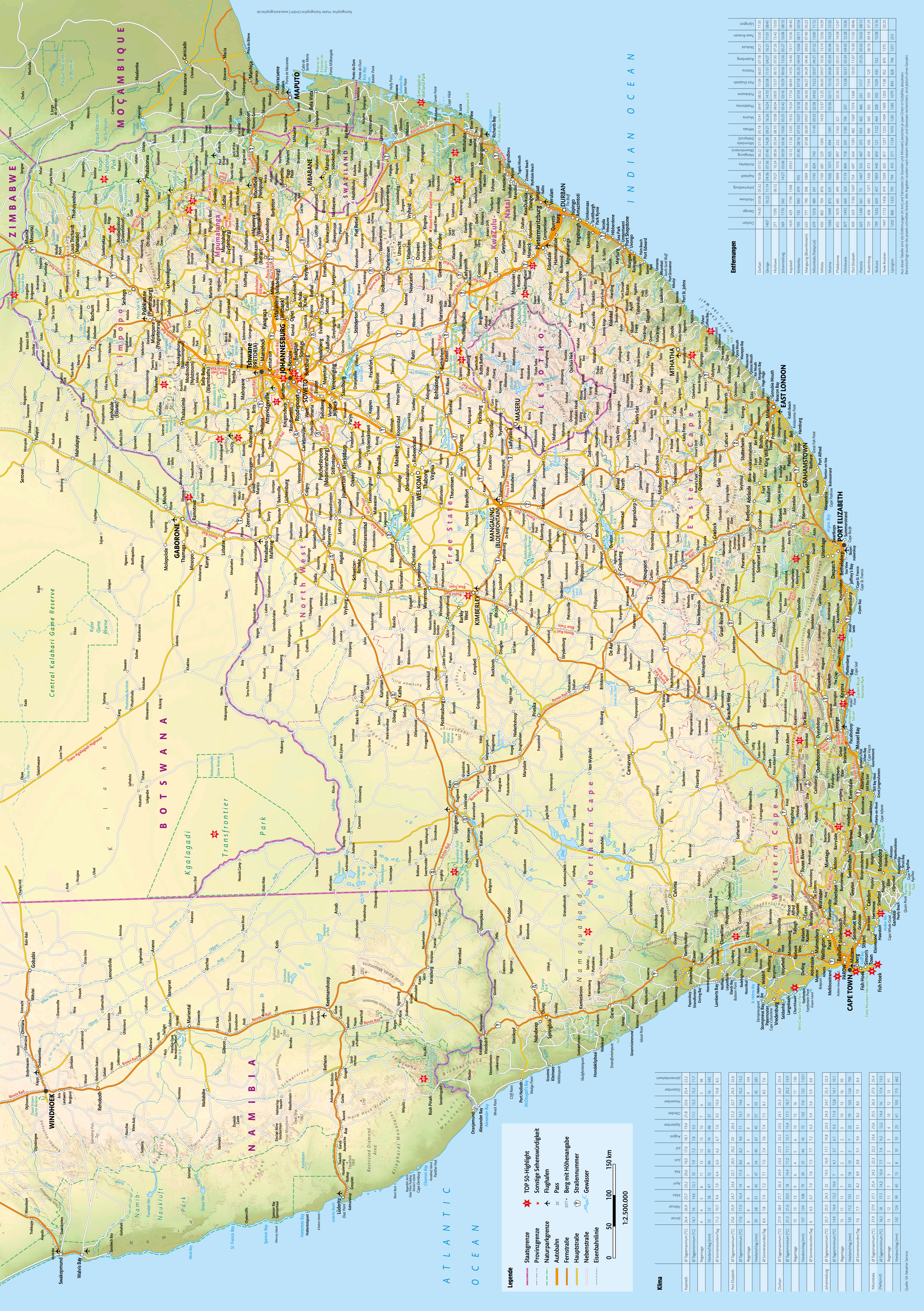
INKLUSIVE STADTPLÄNE VON KAPSTADT, JOHANNESBURG, DURBAN

SÜDAFRIKA



MASSTAB
 1 : 2.500.000
 1 cm = 25 km





Legende

- ★ Staatsgrenze
- Provinzgrenze
- Naturparks
- Autobahn
- Fernstraße
- Hauptstraße
- Nebenstraße
- Eisenbahnlinie
- ★ TOP 50-Highlight
- ★ Sonstige Sehenswürdigkeit
- ✈ Flughafen
- ✈ Pass
- ✈ Berg mit Höhenangabe
- ✈ Straßennummer
- ✈ Gewässer

0 50 100 150 km

1:2.500.000

Klima

Ort	Jan	Feb	März	Apr	Mai	Juni	Juli	Aug	Sep	Ok	Nov	Durchschnitt
Cape Town	16,2	18,5	20,2	21,2	20,2	18,2	15,2	12,2	10,2	11,2	14,2	15,2
Port Elizabeth	17,2	19,2	21,2	22,2	21,2	19,2	16,2	13,2	11,2	12,2	15,2	16,2
Durban	22,2	24,2	25,2	24,2	23,2	22,2	21,2	20,2	19,2	18,2	17,2	18,2
Johannesburg	14,2	16,2	18,2	19,2	18,2	16,2	14,2	12,2	11,2	12,2	14,2	15,2
Stellenbosch	15,2	17,2	19,2	20,2	19,2	17,2	15,2	13,2	12,2	13,2	15,2	16,2
Kimberley	18,2	20,2	22,2	23,2	22,2	20,2	18,2	16,2	15,2	16,2	18,2	19,2
East London	19,2	21,2	23,2	24,2	23,2	21,2	19,2	17,2	16,2	17,2	19,2	20,2
Port Elizabeth	20,2	22,2	24,2	25,2	24,2	22,2	20,2	18,2	17,2	18,2	20,2	21,2
Stellenbosch	21,2	23,2	25,2	26,2	25,2	23,2	21,2	19,2	18,2	19,2	21,2	22,2
Kimberley	22,2	24,2	26,2	27,2	26,2	24,2	22,2	20,2	19,2	20,2	22,2	23,2
East London	23,2	25,2	27,2	28,2	27,2	25,2	23,2	21,2	20,2	21,2	23,2	24,2
Port Elizabeth	24,2	26,2	28,2	29,2	28,2	26,2	24,2	22,2	21,2	22,2	24,2	25,2
Stellenbosch	25,2	27,2	29,2	30,2	29,2	27,2	25,2	23,2	22,2	23,2	25,2	26,2
Kimberley	26,2	28,2	30,2	31,2	30,2	28,2	26,2	24,2	23,2	24,2	26,2	27,2
East London	27,2	29,2	31,2	32,2	31,2	29,2	27,2	25,2	24,2	25,2	27,2	28,2
Port Elizabeth	28,2	30,2	32,2	33,2	32,2	30,2	28,2	26,2	25,2	26,2	28,2	29,2
Stellenbosch	29,2	31,2	33,2	34,2	33,2	31,2	29,2	27,2	26,2	27,2	29,2	30,2
Kimberley	30,2	32,2	34,2	35,2	34,2	32,2	30,2	28,2	27,2	28,2	30,2	31,2
East London	31,2	33,2	35,2	36,2	35,2	33,2	31,2	29,2	28,2	29,2	31,2	32,2
Port Elizabeth	32,2	34,2	36,2	37,2	36,2	34,2	32,2	30,2	29,2	30,2	32,2	33,2
Stellenbosch	33,2	35,2	37,2	38,2	37,2	35,2	33,2	31,2	30,2	31,2	33,2	34,2
Kimberley	34,2	36,2	38,2	39,2	38,2	36,2	34,2	32,2	31,2	32,2	34,2	35,2
East London	35,2	37,2	39,2	40,2	39,2	37,2	35,2	33,2	32,2	33,2	35,2	36,2
Port Elizabeth	36,2	38,2	40,2	41,2	40,2	38,2	36,2	34,2	33,2	34,2	36,2	37,2
Stellenbosch	37,2	39,2	41,2	42,2	41,2	39,2	37,2	35,2	34,2	35,2	37,2	38,2
Kimberley	38,2	40,2	42,2	43,2	42,2	40,2	38,2	36,2	35,2	36,2	38,2	39,2
East London	39,2	41,2	43,2	44,2	43,2	41,2	39,2	37,2	36,2	37,2	39,2	40,2
Port Elizabeth	40,2	42,2	44,2	45,2	44,2	42,2	40,2	38,2	37,2	38,2	40,2	41,2
Stellenbosch	41,2	43,2	45,2	46,2	45,2	43,2	41,2	39,2	38,2	39,2	41,2	42,2
Kimberley	42,2	44,2	46,2	47,2	46,2	44,2	42,2	40,2	39,2	40,2	42,2	43,2
East London	43,2	45,2	47,2	48,2	47,2	45,2	43,2	41,2	40,2	41,2	43,2	44,2
Port Elizabeth	44,2	46,2	48,2	49,2	48,2	46,2	44,2	42,2	41,2	42,2	44,2	45,2
Stellenbosch	45,2	47,2	49,2	50,2	49,2	47,2	45,2	43,2	42,2	43,2	45,2	46,2
Kimberley	46,2	48,2	50,2	51,2	50,2	48,2	46,2	44,2	43,2	44,2	46,2	47,2
East London	47,2	49,2	51,2	52,2	51,2	49,2	47,2	45,2	44,2	45,2	47,2	48,2
Port Elizabeth	48,2	50,2	52,2	53,2	52,2	50,2	48,2	46,2	45,2	46,2	48,2	49,2
Stellenbosch	49,2	51,2	53,2	54,2	53,2	51,2	49,2	47,2	46,2	47,2	49,2	50,2
Kimberley	50,2	52,2	54,2	55,2	54,2	52,2	50,2	48,2	47,2	48,2	50,2	51,2
East London	51,2	53,2	55,2	56,2	55,2	53,2	51,2	49,2	48,2	49,2	51,2	52,2
Port Elizabeth	52,2	54,2	56,2	57,2	56,2	54,2	52,2	50,2	49,2	50,2	52,2	53,2
Stellenbosch	53,2	55,2	57,2	58,2	57,2	55,2	53,2	51,2	50,2	51,2	53,2	54,2
Kimberley	54,2	56,2	58,2	59,2	58,2	56,2	54,2	52,2	51,2	52,2	54,2	55,2
East London	55,2	57,2	59,2	60,2	59,2	57,2	55,2	53,2	52,2	53,2	55,2	56,2
Port Elizabeth	56,2	58,2	60,2	61,2	60,2	58,2	56,2	54,2	53,2	54,2	56,2	57,2
Stellenbosch	57,2	59,2	61,2	62,2	61,2	59,2	57,2	55,2	54,2	55,2	57,2	58,2
Kimberley	58,2	60,2	62,2	63,2	62,2	60,2	58,2	56,2	55,2	56,2	58,2	59,2
East London	59,2	61,2	63,2	64,2	63,2	61,2	59,2	57,2	56,2	57,2	59,2	60,2
Port Elizabeth	60,2	62,2	64,2	65,2	64,2	62,2	60,2	58,2	57,2	58,2	60,2	61,2
Stellenbosch	61,2	63,2	65,2	66,2	65,2	63,2	61,2	59,2	58,2	59,2	61,2	62,2
Kimberley	62,2	64,2	66,2	67,2	66,2	64,2	62,2	60,2	59,2	60,2	62,2	63,2
East London	63,2	65,2	67,2	68,2	67,2	65,2	63,2	61,2	60,2	61,2	63,2	64,2
Port Elizabeth	64,2	66,2	68,2	69,2	68,2	66,2	64,2	62,2	61,2	62,2	64,2	65,2
Stellenbosch	65,2	67,2	69,2	70,2	69,2	67,2	65,2	63,2	62,2	63,2	65,2	66,2
Kimberley	66,2	68,2	70,2	71,2	70,2	68,2	66,2	64,2	63,2	64,2	66,2	67,2
East London	67,2	69,2	71,2	72,2	71,2	69,2	67,2	65,2	64,2	65,2	67,2	68,2
Port Elizabeth	68,2	70,2	72,2	73,2	72,2	70,2	68,2	66,2	65,2	66,2	68,2	69,2
Stellenbosch	69,2	71,2	73,2	74,2	73,2	71,2	69,2	67,2	66,2	67,2	69,2	70,2
Kimberley	70,2	72,2	74,2	75,2	74,2	72,2	70,2	68,2	67,2	68,2	70,2	71,2
East London	71,2	73,2	75,2	76,2	75,2	73,2	71,2	69,2	68,2	69,2	71,2	72,2
Port Elizabeth	72,2	74,2	76,2	77,2	76,2	74,2	72,2	70,2	69,2	70,2	72,2	73,2
Stellenbosch	73,2	75,2	77,2	78,2	77,2	75,2	73,2	71,2	70,2	71,2	73,2	74,2
Kimberley	74,2	76,2	78,2	79,2	78,2	76,2	74,2	72,2	71,2	72,2	74,2	75,2
East London	75,2	77,2	79,2	80,2	79,2	77,2	75,2	73,2	72,2	73,2	75,2	76,2
Port Elizabeth	76,2	78,2	80,2	81,2	80,2	78,2	76,2	74,2	73,2	74,2	76,2	77,2
Stellenbosch	77,2	79,2	81,2	82,2	81,2	79,2	77,2	75,2	74,2	75,2	77,2	78,2
Kimberley	78,2	80,2	82,2	83,2	82,2	80,2	78,2	76,2	75,2	76,2	78,2	79,2
East London	79,2	81,2	83,2	84,2	83,2	81,2	79,2	77,2	76,2	77,2	79,2	80,2
Port Elizabeth	80,2	82,2	84,2	85,2	84,2	82,2	80,2	78,2	77,2	78,2	80,2	81,2
Stellenbosch	81,2	83,2	85,2	86,2	85,2	83,2	81,2	79,2	78,2	79,2	81,2	82,2
Kimberley	82,2	84,2	86,2	87,2	86,2	84,2	82,2	80,2	79,2	80,2	82,2	83,2
East London	83,2	85,2	87,2	88,2	87,2	85,2	83,2	81,2	80,2	81,2	83,2	84,2
Port Elizabeth	84,2	86,2	88,2	89,2	88,2	86,2	84,2	82,2	81,2	82,2	84,2	85,2
Stellenbosch	85,2	87,2	89,2	90,2	89,2	87,2	85,2	83,2	82,2	83,2	85,2	86,2
Kimberley	86,2	88,2	90,2	91,2	90,2	88,2	86,2	84,2	83,2	84,2	86,2	87,2
East London	87,2	89,2	91,2	92,2	91,2	89,2	87,2	85,2	84,2	85,2	87,2	88,2
Port Elizabeth	88,2	90,2	92,2	93,2	92,2	90,2	88,2	86,2	85,2	86,2	88,2	89,2
Stellenbosch	89,2	91,2	93,2	94,2	93,2	91,2	89,2	87,2	86,2	87,2	89,2	90,2
Kimberley	90,2	92,2	94,2	95,2	94,2	92,2	90,2	88,2	87,2	88,2	90,2	91,2
East London	91,2	93,2	95,2	96,2	95,2	93,2	91,2	89,2	88,2	89,2	91,2	92,2
Port Elizabeth	92,2	94,2	96,2	97,2	96,2	94,2	92,2	90,2	89,2	90,2	92,2	93,2
Stellenbosch	93,2	95,2	97,2	98,2	97,2	95,2	93,2	91,2	90,2	91,2	93,2	94,2
Kimberley	94,2	96,2	98,2	99,2	98,2	96,2	94,2	92,2	91,2	92,2	94,2	95,2
East London	95,2	97,2	99,2	100,2	99,2	97,2	95,2	93,2	92,2	93,2	95,2	96,2
Port Elizabeth	96,2	98,2	100,2	101,2	100,2	98,2	96,2	94,2	93,2	94,2	96,2	97,2
Stellenbosch	97,2	99,2	101,2	102,2	101,2	99,2	97,2	95,2	94,2	95,2	97,2	98,2
Kimberley	98,2	100,2	102,2	103,2	102,2	100,2	98,2	96,2	95,2	96,2	98,2	99,